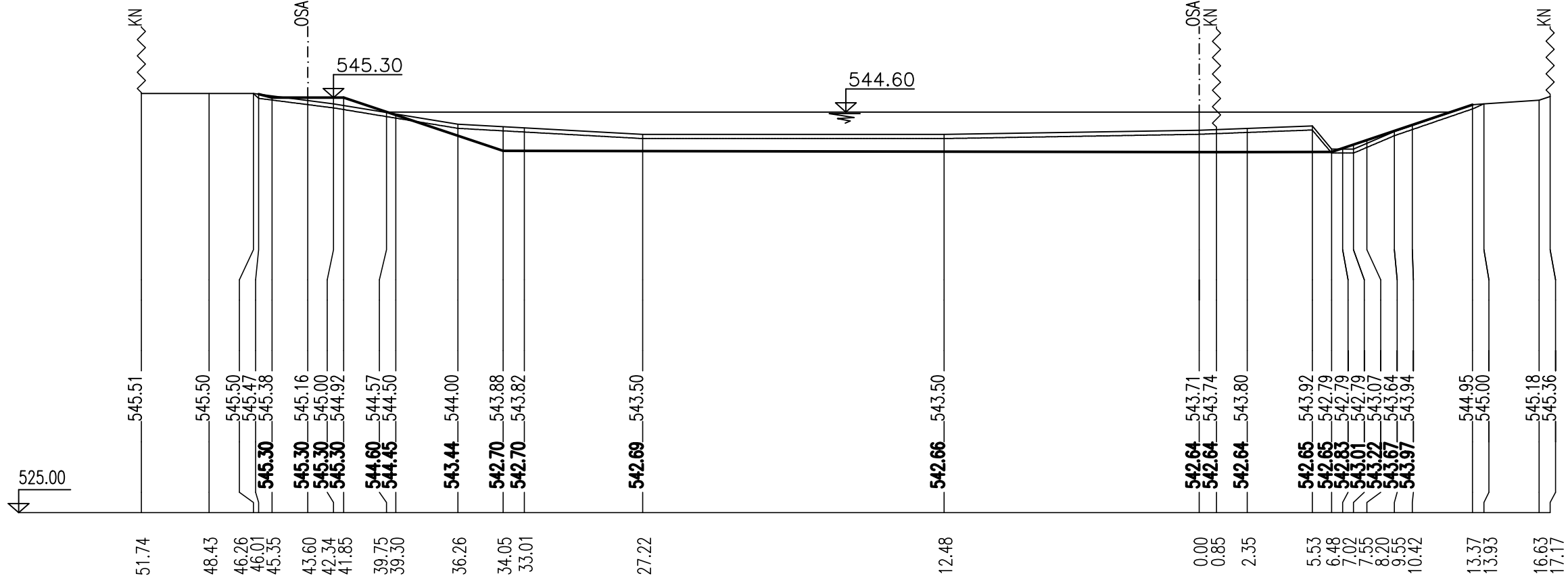


PŘÍČNÉ ŘEZY RYBNÍKEM HORNÍ
MĚŘITKO 1:250

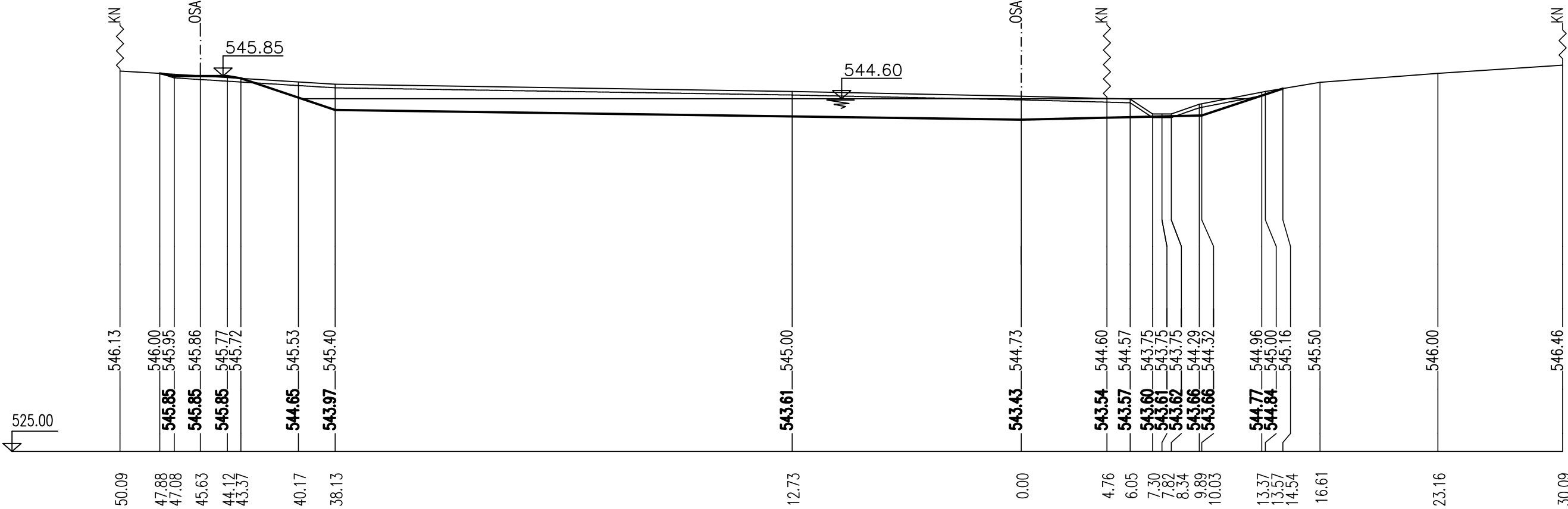
PROFIL 1 - STANIČENÍ - 15.00 M
VÝKOP ZÁTOPA 29.674 M², NÁSYP ZÁTOPA 1.791 M², VODA 89.466 M²
SKRÝVKA HRÁZ 2.417 M², VÝKOP HRÁZ 1.868 M², NÁSYP HRÁZ 2.586 M²
SKRÝVKA ZÁTOPA 9.538 M², Z TOHO DRN 2.560 M² A ORNICE 6.978 M²



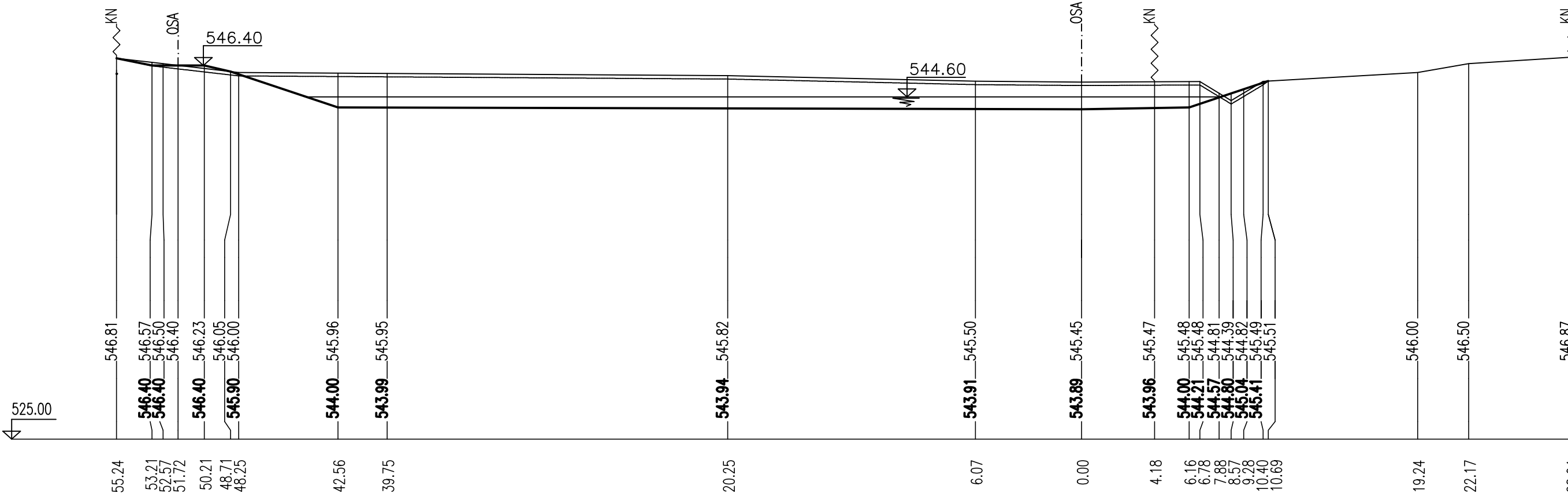
PROFIL 2 - STANIČENÍ - 30.00 M
VÝKOP 42.576 M², NÁSYP 0.774 M², VODA 62.787 M²
SKRÝVKA 12.215 M², Z TOHO ORNICE 10.414 M² A DRN 1.801 M²



PROFIL 3 - STANIČENÍ - 45.00 M
VÝKOP 55.399 M², NÁSYP 0.950 M², VODA 46.820 M²
SKRÝVKA 12.307 M², Z TOHO ORNICE 10.448 M² A DRN 1.859 M²



PROFIL 4 - STANIČENÍ - 62.50 M
VÝKOP 82.737 M², NÁSYP 2.031 M², VODA 32.991 M²
SKRÝVKA 12.953 M², Z TOHO ORNICE 11.681 M² A DRN 1.272 M²



Výškový systém : Balt po vyrovnání

KRESLIL	ZODPOVĚDNÝ PROJEKTANT		
Mirka Neshodová	Ing. František Sedláček		
INVESTOR	MÍSTO STAVBY		
ČR – Státní pozemkový úřad	Mašovice	ČÍSLO SOUPRAVY	
Husovo náměstí 2938, Tábor 390 02	KATASTRÁLNÍ ÚZEMÍ		
Mašovice			
OBSAH REVITALIZAČNÍ OPATŘENÍ V POVODÍ VELMOVICKÉHO POTOKA V K.Ú.MAŠOVICE PŘÍČNÉ ŘEZY RYBNÍKEM HORNÍ		DATUM	10/2020
		STUPEŇ	DSP+DPS
		FORMÁT	5x44
		ČÍSLO SOUPRAVY	
PŘÍLOHA		Č. ZAKÁZKY	Č. VÝKRESU
		ARCH. ČÍSLO	D.4
			MĚŘITKO
			1:250